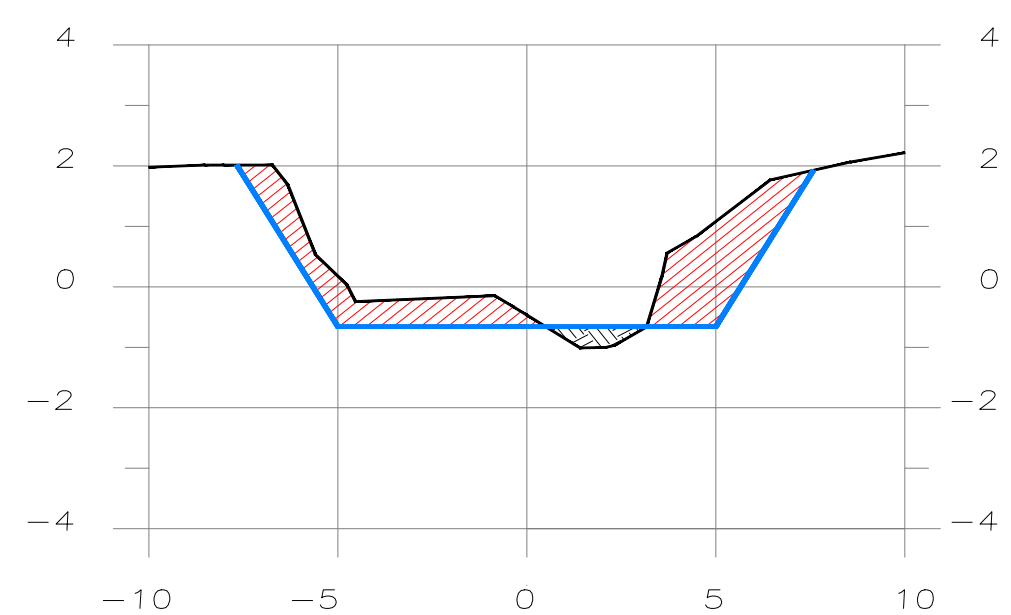
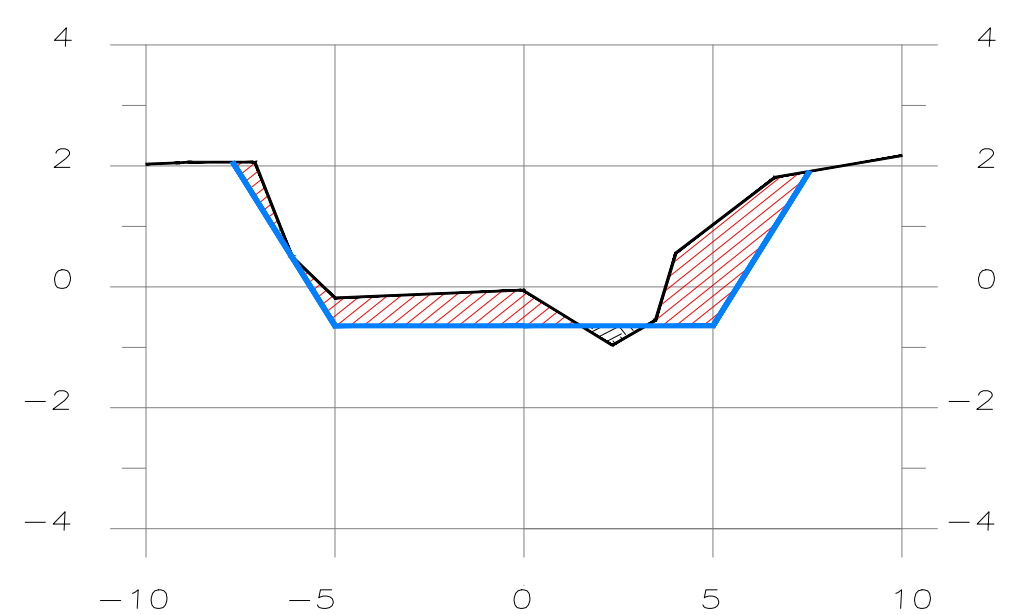


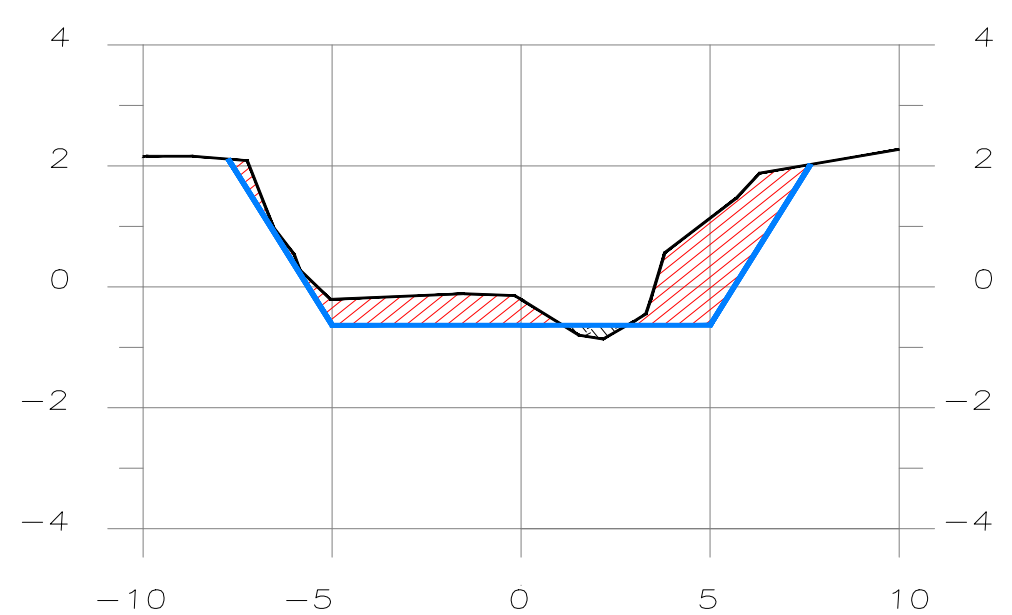
**SECCION 0+900**



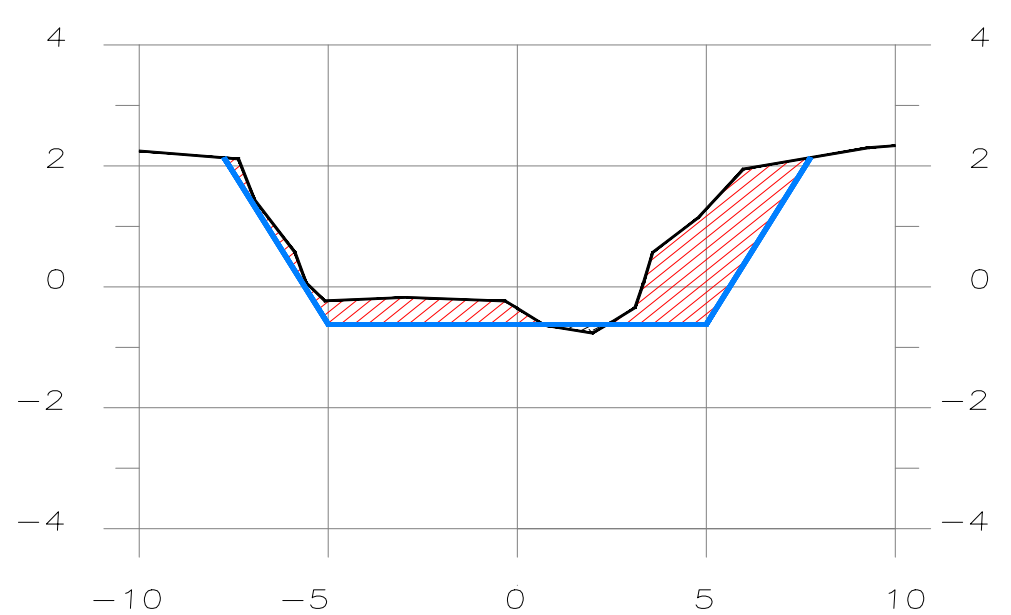
**SECCION 0+920**



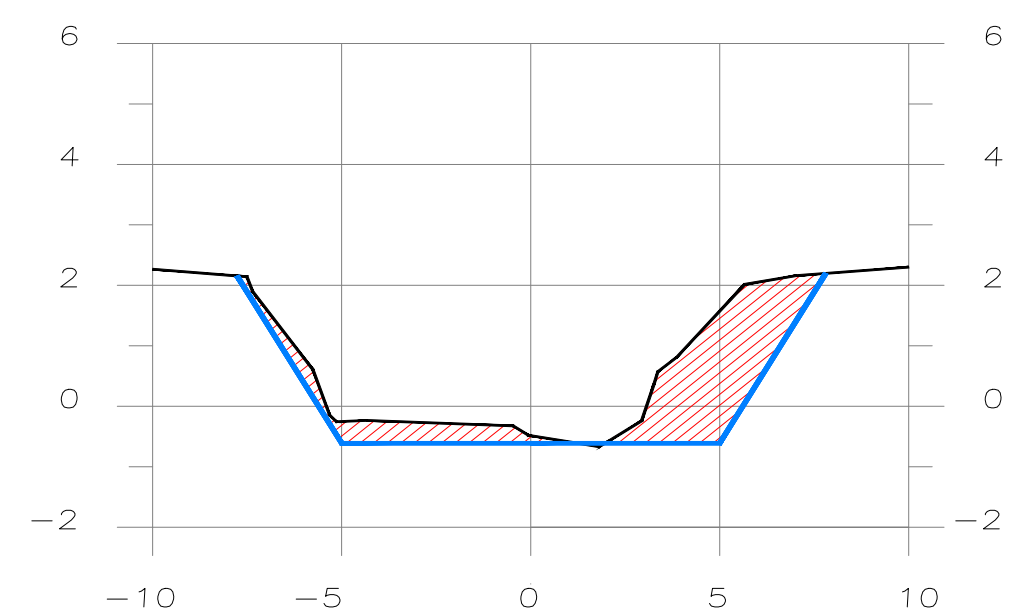
**SECCION 0+940**



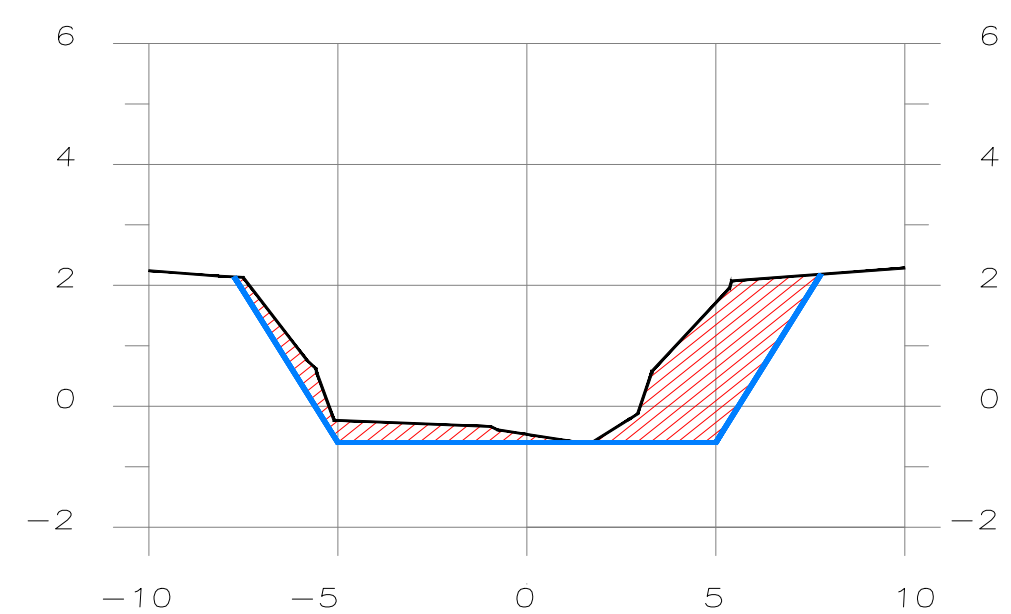
**SECCION 0+960**



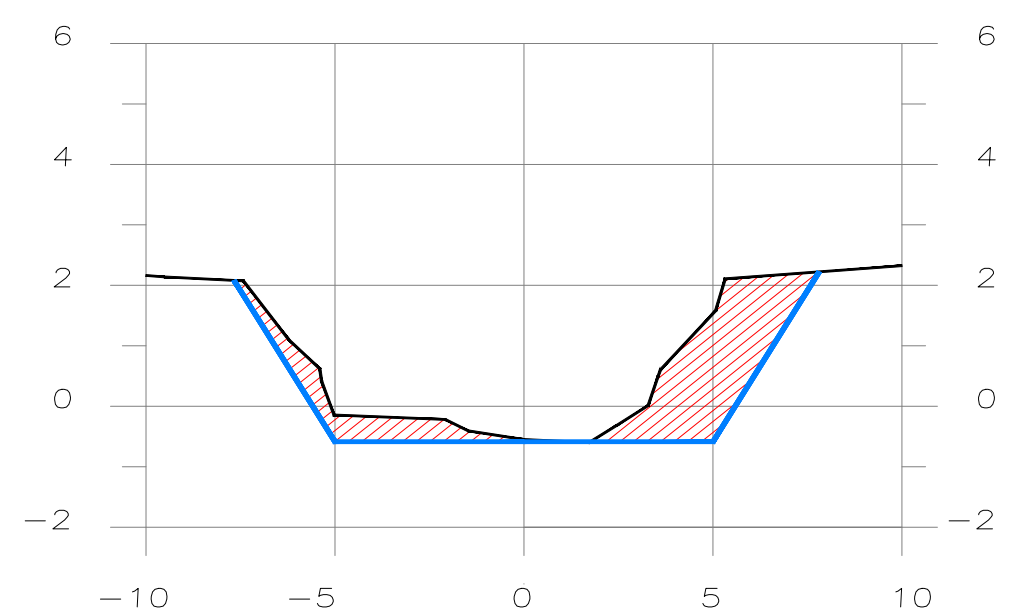
**SECCION 0+980**



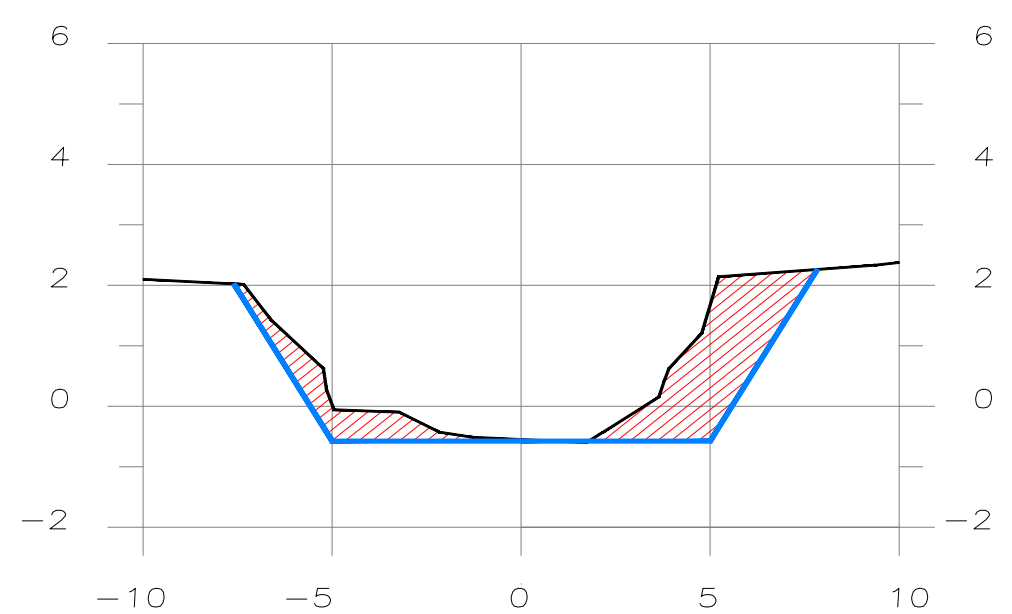
**SECCION 1+000**



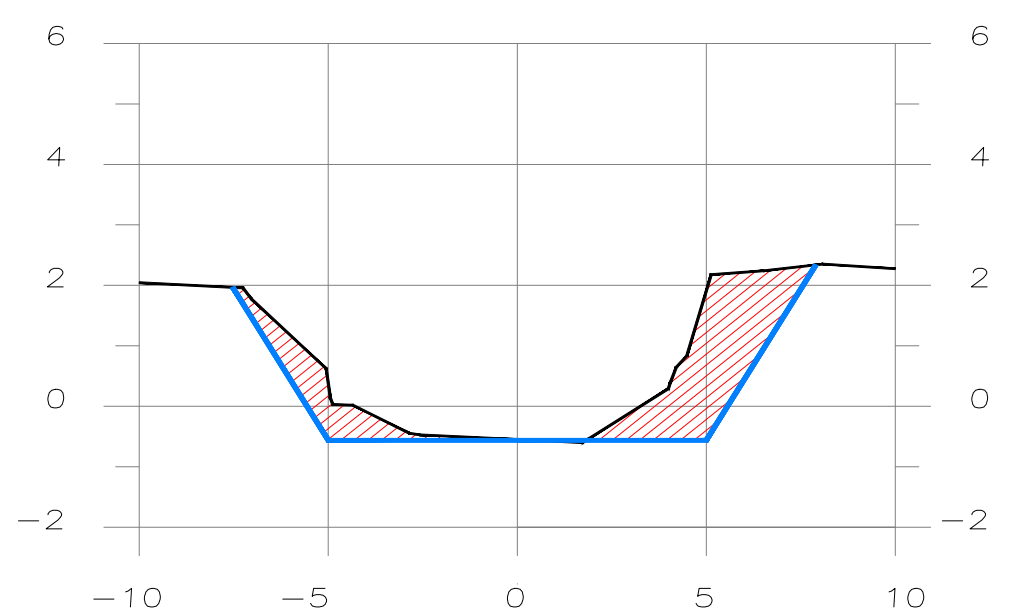
**SECCION 1+020**



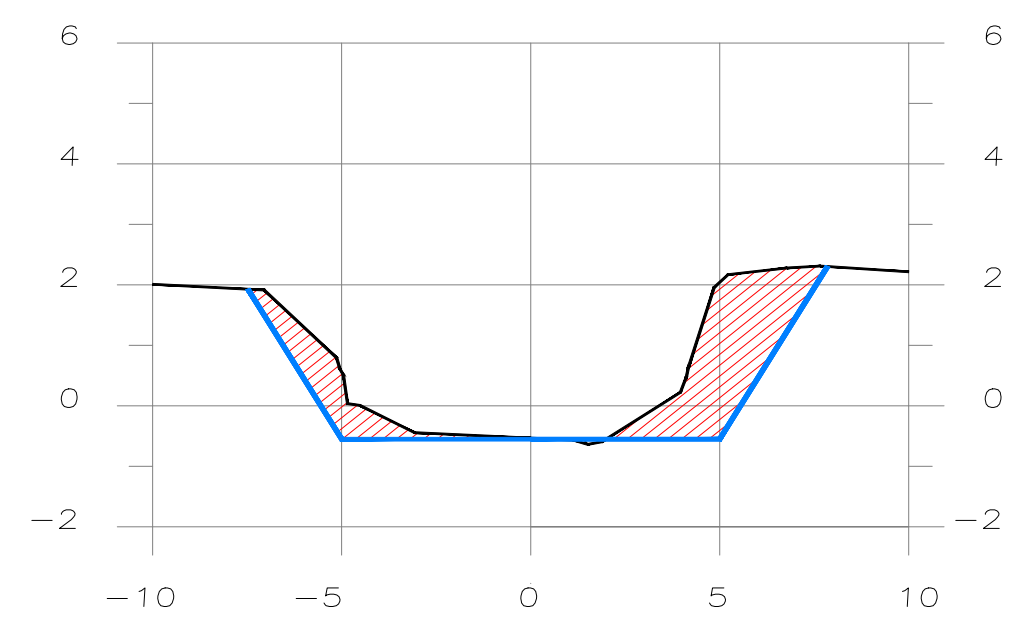
**SECCION 1+040**



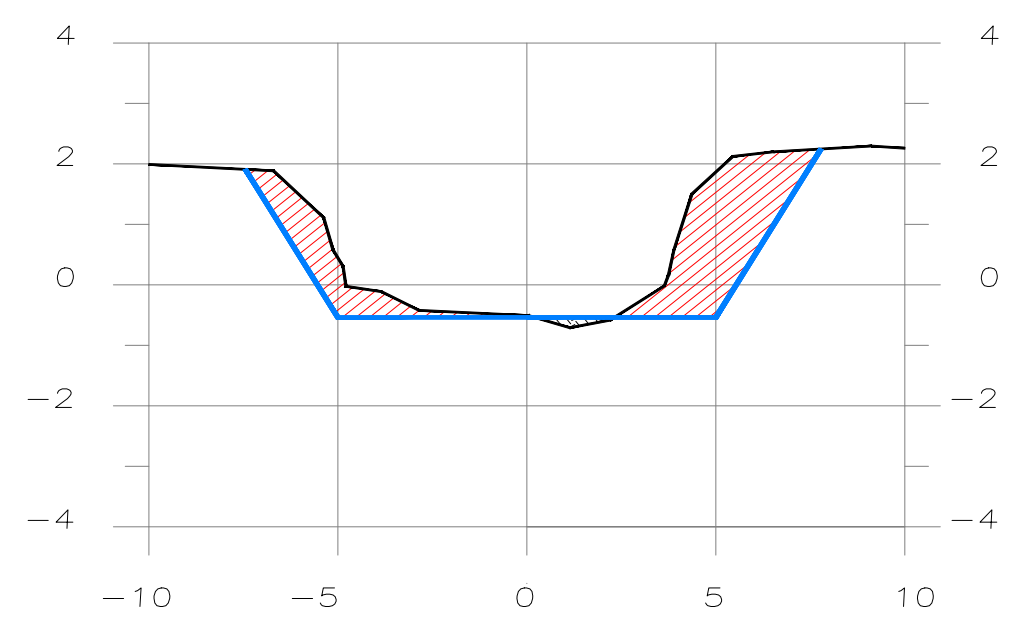
**SECCION 1+060**



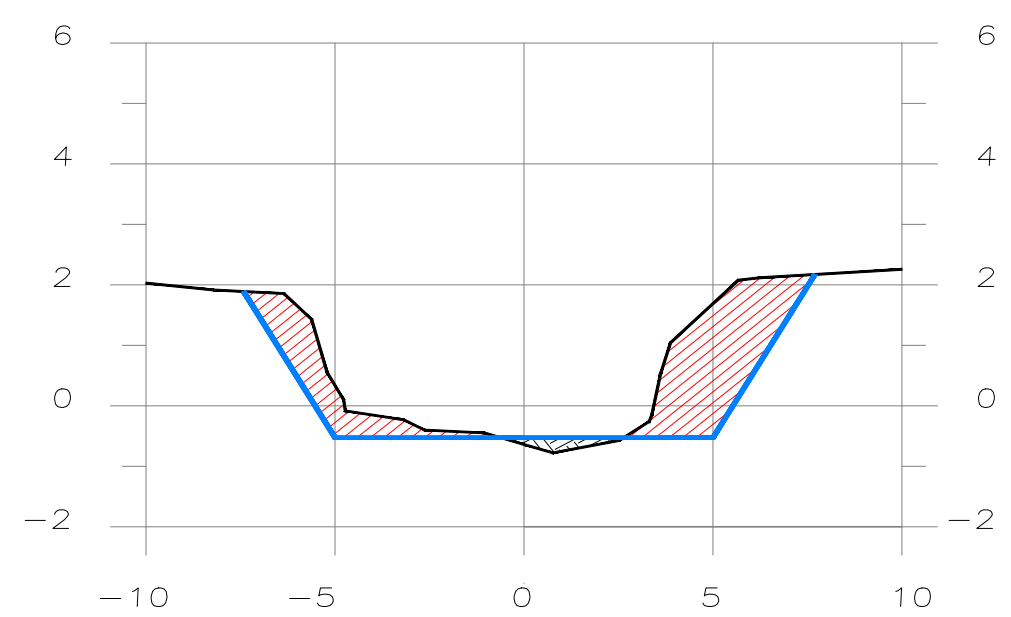
**SECCION 1+080**



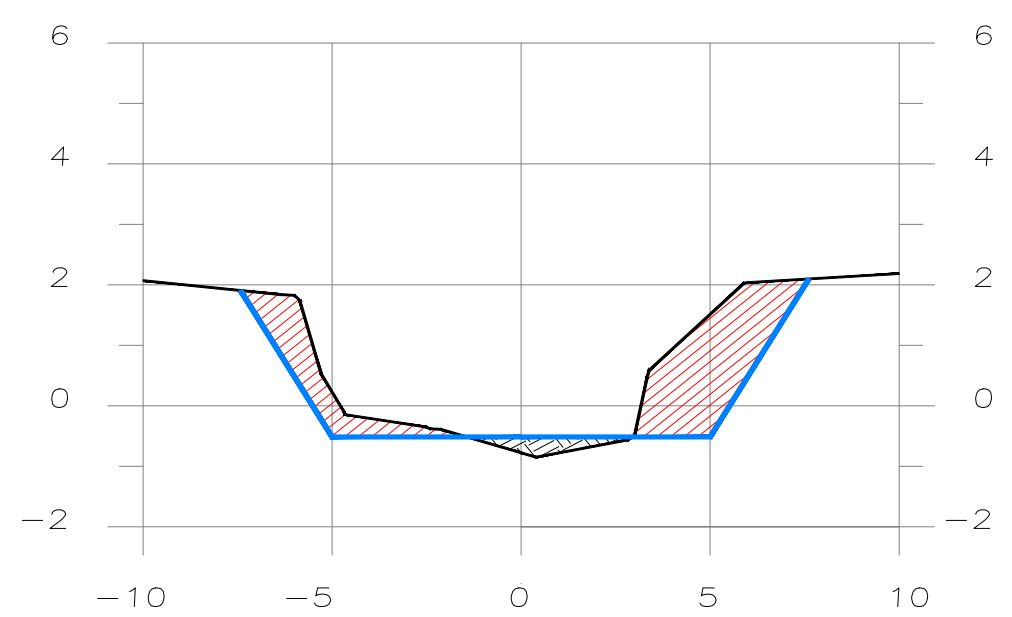
**SECCION 1+100**



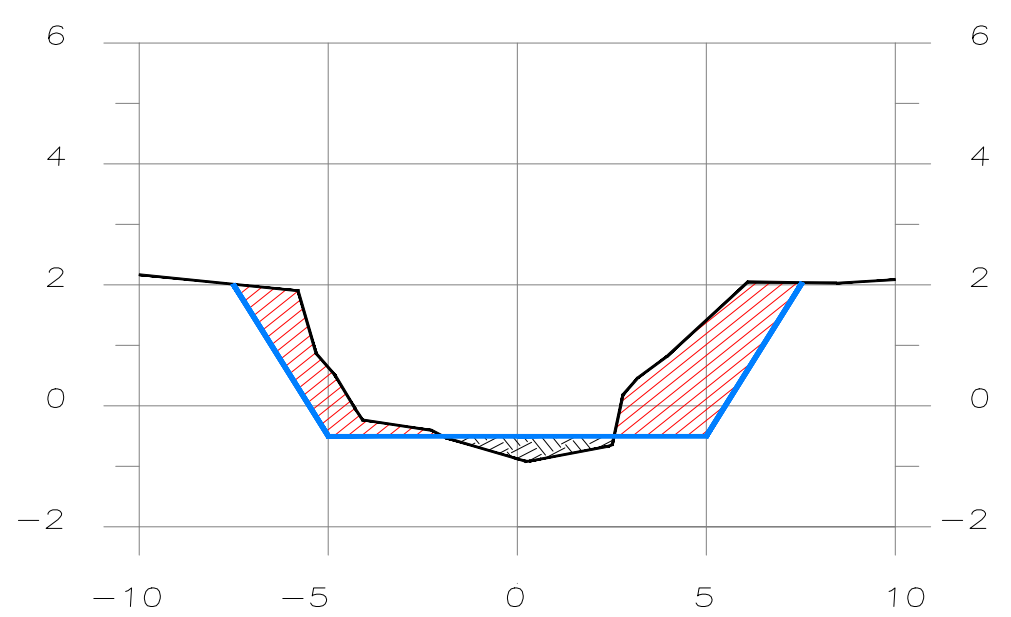
**SECCION 1+120**



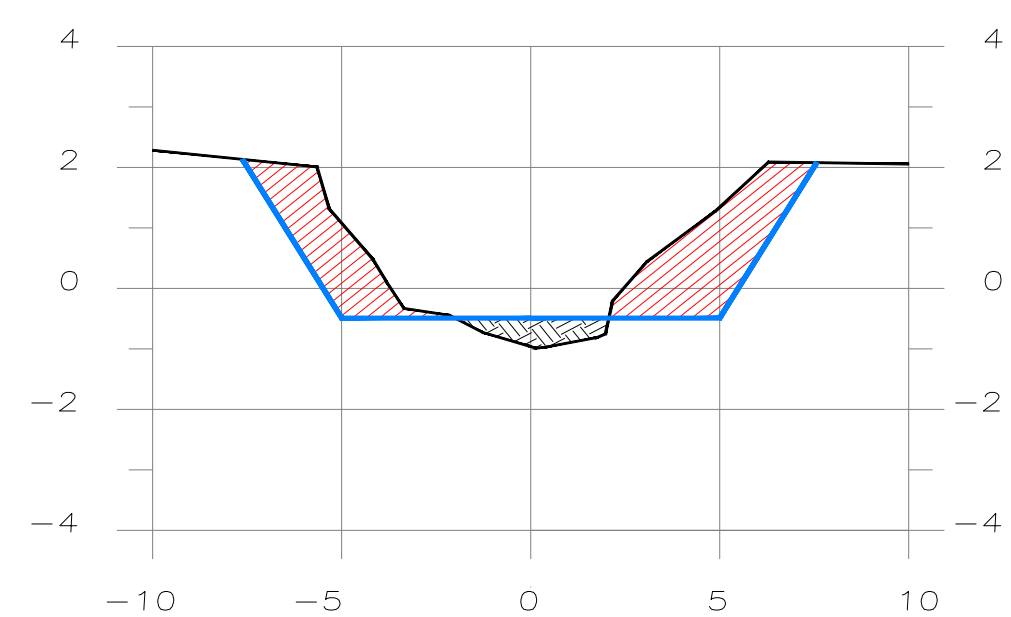
**SECCION 1+140**



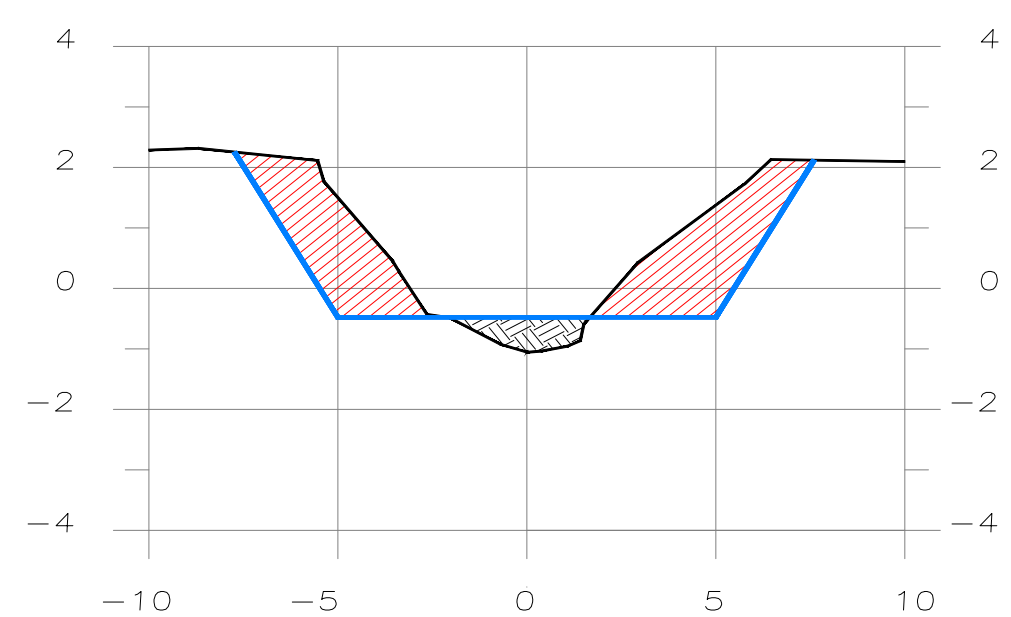
**SECCION 1+160**



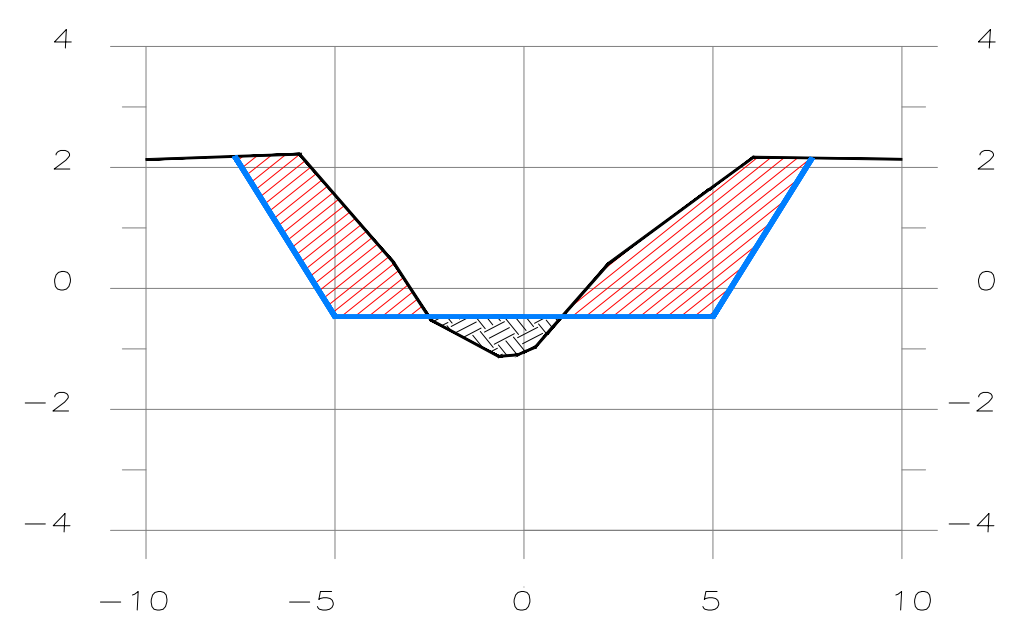
**SECCION 1+180**



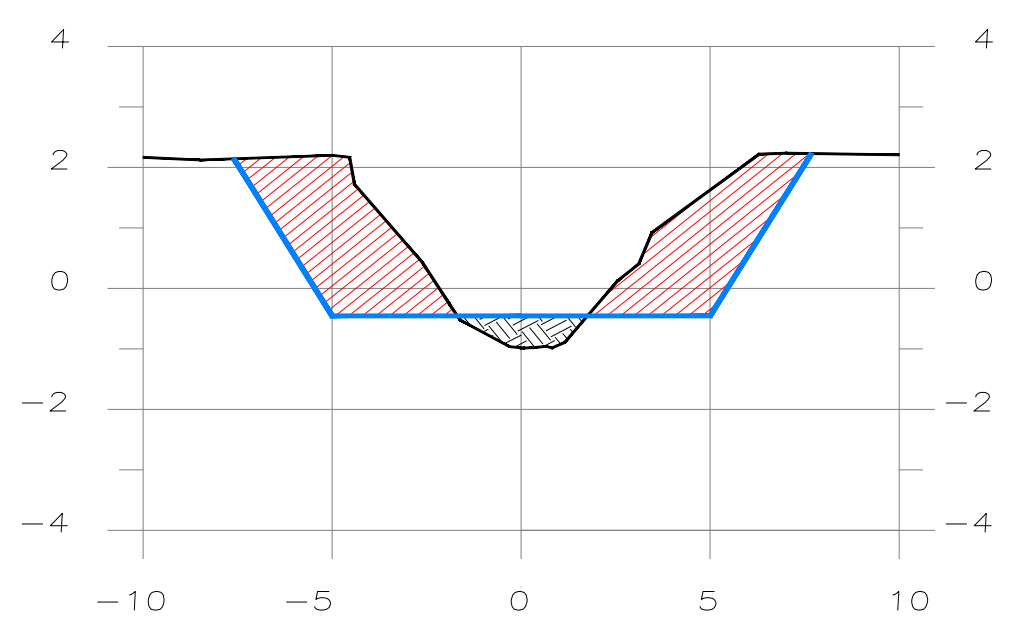
**SECCION 1+200**



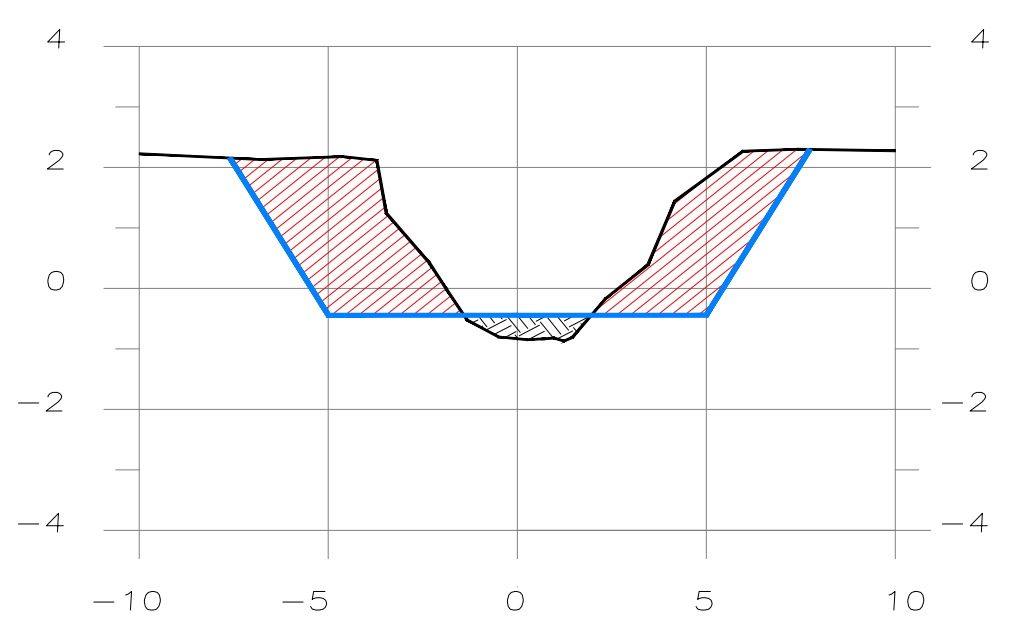
**SECCION 1+220**



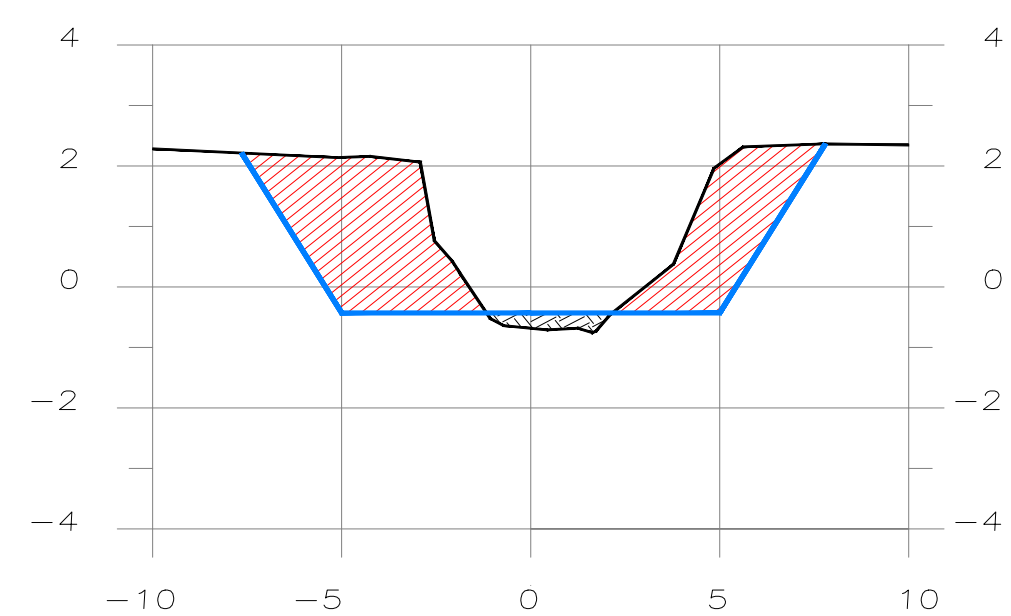
**SECCION 1+240**



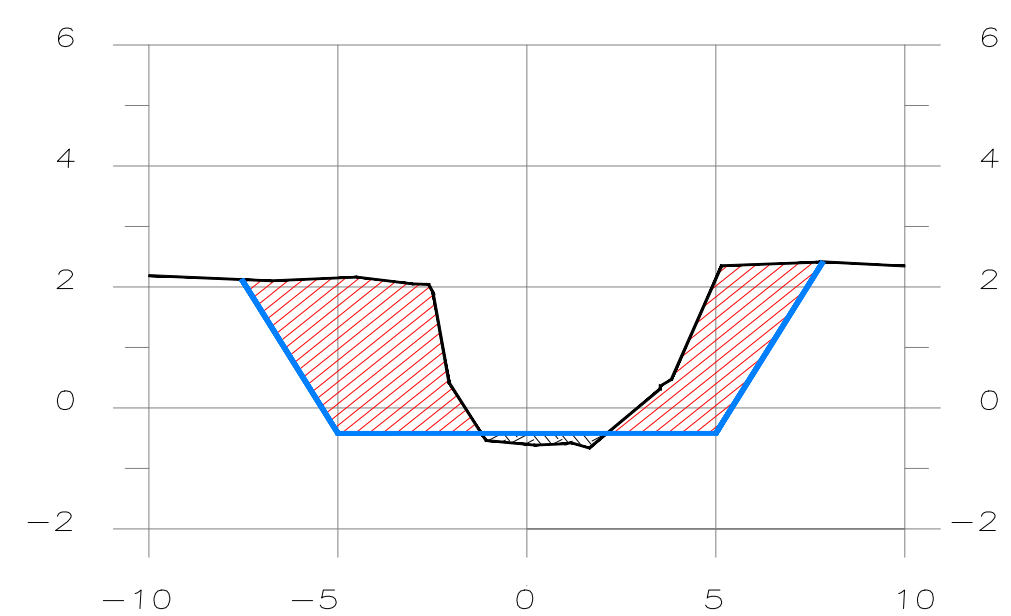
**SECCION 1+260**



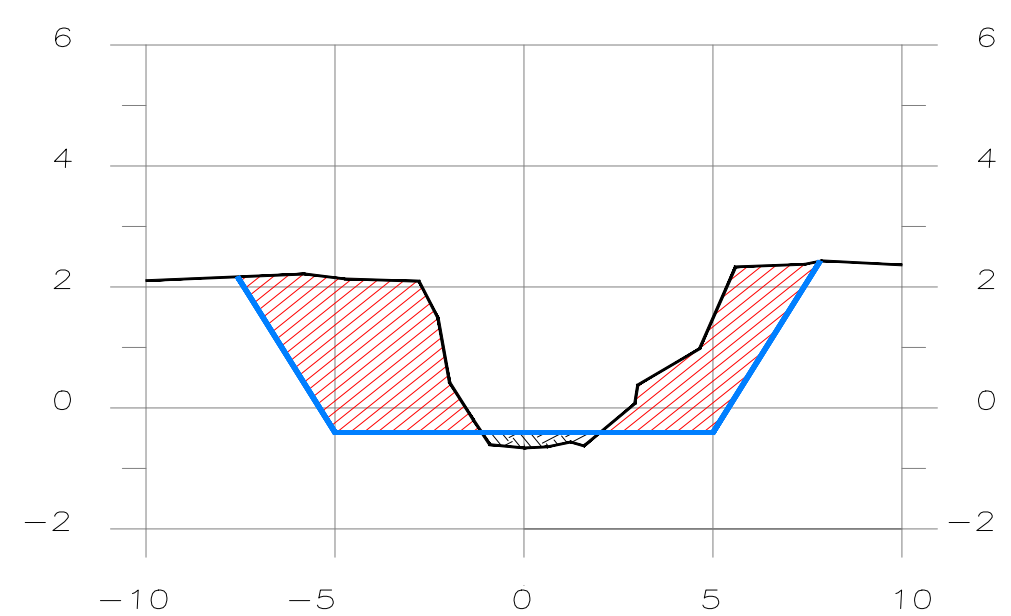
**SECCION 1+280**



**SECCION 1+300**



**SECCION 1+320**



**SECCION 1+340**

# SECCIONES SANTA ROSA

NOTA:  
TOMAR NIVEL DE RASANTE DE FONDO  
DEL PERFIL DE DISEÑO

SECCIONES - ESCALA HOR. 1:200  
VERT. 1:125



PROYECTO:  
**PROYECTO SISTEMA CONTROL DE INUNDACION AREA LIMONCITO**

PROPIETARIO:  
**SENARA**  
CEDULA JURIDICA: 3-007-042041-11

SITA EN:	BARRIO QUINTO		
PROVINCIA:	CANTON	DISTRITO	
7º LIMON	1º LIMON	1º LIMON	

INFORMACION REGISTRO PUBLICO:  
**0 (CERO)**  
TERRENOS PUBLICOS

DIBUJO: A.ZURIGA

PROFESIONAL RESPONSABLE DEL DISEÑO:  
ING. REBECA VARGAS FERNANDEZ  
No. IAB. 30416

PROFESIONAL RESPONSABLE DEL DISEÑO:  
ING. YASSER ESPINOZA RIVERA  
No. IAG. 33109

ARCHIVO: //DIBUJOS2022/  
LIMONCITO CIUDAD FUERTO/  
SEC\_SANTA ROSA /SECCIONES.DWG

CONTENIDO:  
**SECCIONES**  
SECTOR SANTA ROSA  
0+900 A 1+340

ESCALA INDICADA	FECHA NOVIEMBRE 2022	LAMINA 09/17
-----------------	-------------------------	-----------------